

Guía de Usuario

Aplicación:

**Portal de Tramites Plataforma Digital de la
Dirección de Geología y Minas**



Desarrollado por:



2019

Contenido

INTRODUCCIÓN	3
GUÍA DE USO	4
I. Requerimientos mínimos	4
II. Ingreso al Sistema WEB.....	5
III. Instalación de la firma digital	5
IV. Secciones de la Plataforma digital.....	6

INTRODUCCIÓN

La Dirección de Geología y Minas (DGM), tiene como función el otorgamiento y control de la actividad minera en el país, históricamente se ha administrado mediante expedientes físicos, sin bases de datos Geoespaciales que estuvieran ligadas a la información literal contenida en los expedientes, ahora la Dirección de Geología y Minas (DGM) pone a disposición del público en general una plataforma informática que gestione todo el trámite para el otorgamiento de concesiones mineras, con una interfaz web simple y amigable, para guiar, recibir y verificar los datos que aporta el usuario,

A continuación, se presenta una guía rápida para el uso adecuado del portal de trámites y visor geoespacial público de la plataforma digital de DGM.

GUÍA DE USO

I. Requerimientos mínimos

Para el uso del portal de trámites de la DGM, no se requiere la instalación de ninguna licencia de software, sin embargo al requerirse firma digital para el envío de trámites, se deben seguir los requerimientos descritos en la página web de soporte de firma digital.

Sistemas operativos soportados:

- De Microsoft:
 - Windows XP con service Pack 3 (importante tener en cuenta que este sistema operativo ya no cuenta con soporte de Microsoft)
 - Windows Vista con Service Pack 1 o superior.
 - Windows 7.
 - Windows 8 o superior y 8.1
 - Windows 10
- Linux:
 - Ubuntu 8.04 o superior.
 - OpenSuse 11 o superior.
- Mac: OS 10.7 o superior (para versiones 10.11 o superior, se recomienda tener un lector homologado, los cuales son el V3C R o V3D)

Navegadores permitidos:

- Microsoft Internet Explorer
- Mozilla Firefox 5 o superior (Importante tener en cuenta que posterior a la versión 51, Firefox dejó de brindarle soporte a algunos complementos)
- Microsoft Edge (Este navegador permite autenticar en las plataformas, pero no firmar por desarrollo de navegador)
- Google Chrome (Este navegador permite autenticar en las plataformas, pero no firmar por desarrollo de navegador)
- Opera (Este navegador permite autenticar en las plataformas, pero no firmar por desarrollo de navegador)
- Safari (Este navegador permite autenticar en las plataformas, pero no firmar por desarrollo de navegador)

Por razones de seguridad, recomendamos siempre utilizar la versión más actualizada de su navegador preferido.

II. Ingreso al Sistema WEB.

Se debe entrar a la siguiente dirección <https://tramites.geologia.go.cr> utilizando los navegadores Google Chrome o Mozilla Firefox.

III. Instalación de la firma digital

Antes de la instalación de la firma digital se debe revisar que se cumpla con los requerimientos básicos que se detallaron anteriormente. Luego se puede ir al botón de **Soporte Firma Digital** para que la página lo redirija a la sección de manuales y guías para la instalación de la firma. Se debe seguir la guía según el sistema operativo de su computadora Windows, Linux o Mac.

Bienvenido al portal de Trámites de la
Dirección de Geología y Minas

Este portal requiere el uso de la Firma Digital

Ingresar con Firma Digital

Soporte Firma Digital

Firma DIGITAL

English

CENTRO DE SOPORTE

INICIO ¿QUÉ ES FIRMA DIGITAL? ¿DÓNDE UTILIZARLA? LEGISLACIÓN PREGUNTAS FRECUENTES NOTICIAS CONTÁCTENOS

Guías y Manuales

Instalación de la Firma Digital Internet Explorer Mozilla Firefox Microsoft Office Otros programas

INSTALACIÓN DE LA FIRMA DIGITAL

- ▶ Instalación para Windows
- ▶ Instalación para Linux
- ▶ Instalación para Mac
- ▶ Verificación fecha vencimiento
- ▶ Cambio Contraseña
- ▶ Verificación de Certificados

IV. Secciones de la Plataforma digital

La plataforma digital de la Dirección de Geología y Minas (DGM), posee las siguientes partes:

- A. Visor de Catastro Minero
- B. Consulta de expedientes
- C. Ingreso a la realización de trámites
- D. Ingreso a la instalación de firma digital
- E. Ingreso al Decreto N°41664
- F. Ayuda

The image shows a screenshot of the digital platform interface for the Dirección de Geología y Minas (DGM) of Costa Rica. The interface features a header with logos for DGM, the Costa Rican government, and MINAE. A navigation menu includes 'Inicio', 'Ver Catastro Minero', 'Consultar Expediente Minero', and 'Ayuda'. The main content area displays a welcome message and a requirement for digital signatures, with three buttons: 'Ingresar con Firma Digital', 'Soporte Firma Digital', and 'Ver Decreto N° 41664 de la Plataforma Digital'. Callouts A through F are placed over the interface to identify specific sections: A (Visor de Catastro Minero) is over the 'Ver Catastro Minero' menu item; B (Consulta de expedientes) is over the 'Consultar Expediente Minero' menu item; C (Ingreso a la realización de trámites) is over the 'Ingresar con Firma Digital' button; D (Ingreso a la instalación de firma digital) is over the 'Soporte Firma Digital' button; E (Ingreso al Decreto N°41664) is over the 'Ver Decreto N° 41664 de la Plataforma Digital' button; and F (Ayuda) is over the 'Ayuda' menu item.

A. Visor geoespacial con el mapa del catastro minero (polígonos de las concesiones), información geográfica de interés o de referencia como provincias, cantones y distritos, Áreas Silvestre Protegidas, Ríos, Regiones mineras, entre otras. Además cuenta con herramientas de medición de líneas, medición de áreas, información textual de un polígono, subir shapefile, subir GPX, consulta por cuenca, consulta por radio y centrar ubicación.

Herramientas

Filtros

Panel de capas

Dirección de Geología y Minas

- Zonificación Tempisque
- Catastro Minero
- Regiones Mineras
- Expedientes DGM
- Territorios Indígenas
- Áreas Silvestres Protegidas

Referencia

- Contorno 1:25mil
- Provincias 1:5mil
- Cantones 1:5mil
- Distritos 1:5mil

Controles de zoom

Mapa base o de fondo

Descarga/Carga de anotaciones al mapa (líneas, polígonos o pin dibujados)

Anotaciones mapa

Guardar Cargar Borrar

Referencia

- Zonificación Tempisque
- Catastro Minero
- Territorios Indígenas
- Áreas Silvestres Protegidas

B. Para la consulta de expediente se requiere saber el número de expediente y si este fue creado antes del 2017 o después. Pero también se puede buscar por concesionario o por cualquiera de los otros filtros.

PARA REALIZAR UN TRÁMITE PRIMERO DEBE SELECCIONAR UN EXPEDIENTE.

Selección del filtro para la búsqueda

Seleccione el tipo de filtro que desea utilizar

- Número de expediente
- Ninguno
- Cauce
- Nombre del concesionario
- Nombre del proyecto
- Número de expediente
- Número de finca
- Número de plano
- Ubicación

Buscar

PARA REALIZAR UN TRÁMITE PRIMERO DEBE SELECCIONAR UN EXPEDIENTE.

Escoger si el expediente fue creado antes del 2017

Seleccione el tipo de filtro que desea utilizar

Número de expediente

*¿El expediente que busca se creó antes del 2017?

No

Sí

Número de expediente de DGM:

1965

Buscar

Escribir número de expediente

- No
- Sí

Número de expediente de DGM:

1965

Buscar

Tocar botón Buscar

Expediente	Proyecto	Concesionario	Estado	Fecha Actualización	Acciones
1965	CARHMI S.A.	CARHMI S.A.	Vigente		Ver Expediente


Click acá

Expediente Consecutivo

EXPEDIENTES/A2017/1965

Nombre	Versión	Fecha de envío
MEMO DGM-RNM-273-2019 por recomendaciones de otorgamiento.pdf	1	2019-06-18 14:14:49
Exp. 1965 Copia certificada resol. 324-2016-SETENA.pdf	1	2019-06-07 20:12:11
Exp. 1965 En atención a resol. 318-2019.pdf	1	2019-05-08 19:37:17
Exp. 1965 Oficio DGM-RNM-190-2019..pdf	1	2019-05-06 14:30:37
Exp. 1965 Respuesta resol. 350-2019 Certi personería jurídica y participación accionaria.p	1	2019-04-29 17:00:40
ACTA DE NOTIFICACION_Res_350-2019. Exp_1965.pdf	1	2019-04-26 15:31:08
Res_350-2019. Exp_1965.pdf	1	2019-04-26 15:31:08
Exp 1965 Dirección para notificación.pdf	1	2019-04-22 14:01:07
Exp. 1965 Resol. 318-2019..pdf	1	2019-04-02 16:39:19

Se pueden hacer doble clic sobre cada archivo para descargarlo y verlo

C. El portal de trámites cuenta con una pequeña guía, un botón para enviar a DGM una nueva reserva, un botón para realizar otros trámites ante la DGM de manera digital (solicitudes). Y en la parte inferior derecha un chat para poder comunicarse directamente con la DGM de Lunes a Viernes en horario de oficina 6:00am a 3:00pm 

Para la reserva de área debe seguir y completar los pasos que le solicitan en el formulario. Y para Trámites varios deben seleccionar el expediente sobre el que desea tramitar, escoger el tipo de trámite, subir una autorización y la solicitud.

Guía rápida

Mis Trámites

¿Cómo funciona el portal de trámites?

Nueva Reserva de Área

Trámites varios

Otros trámites sobre expedientes que ya existen

Solicitar nuevas reservas

Trámites empezados por usted (Vinculados a su firma digital)

Trámites empezados por otra persona pero a los que usted poseerá permiso de editar

TRÁMITES PROPIOS

TRÁMITES COMO TERCERO AUTORIZADO

Buscar:

EXPEDIENTE	PROYECTO	ESTADO	GESTIÓN	PROVINCIA	CANTÓN	DISTRITO	CLASE CONCESIÓN	NÚMERO CASO	FECHA
Pendiente	CDP Río Liberia	Pendiente	Reserva	Guanacaste	Liberia	LIBERIA	CDP - Cauce de dominio público	N/D	24-06-2019 14:18:08
Pendiente	CDP Río	Pendiente	Reserva	Limón	Talamanca	BRATSI	CAN - Cantera	N/D	22-06-

Lista con los trámites realizados

Botón para salir y regresar a mis trámites

Elija el trámite

NÚMERO DE EXPEDIENTE: PENDIENTE

Salir y regresar a Mis Trámites

Fragmento del Listado de otros trámites

Tramitar formalización de expediente temporal

- Tramitar formalización de reserva

Trámites administrativos

- Impugnación de resolución
- Solicitar adición o aclaración a una resolución
- Cambiar medio de notificación
- Denunciar irregularidades
- Otros no enlistados

Trámites para el Otorgamiento

- Aportar copia de publicación del edicto en la gaceta
- Aportar obligaciones financieras
- Aportar obligaciones técnicas y administrativas




Obligaciones de concesiones otorgadas

- Tramitar solicitud de viabilidad de quebrador
- Presentar inicio de labores
- Solicitar verificación de amojonamiento
- Presentar comprobante de pago de Canon
- Tramitar arrendamiento, cesión de derechos y plazo vigencia
- Tramitar cambio de maquinaria o uso de explosivos
- Tramitar ampliación o reducción de área
- Solicitar suspensión temporal de labores
- Solicitar prórroga (PRI o CNE)
- Solicitar acreditación de ejecución de cierre técnico
- Solicitar renuncia del expediente

D. Da acceso a visualizar el Decreto sobre la plataforma digital.

← → ↻ https://www.imprentanacional.go.cr/pub/2019/06/13/ALCA132_13_06_2019.pdf ☆ Incógnito

ALCA132_13_06_2019.pdf



Año CXLI	San José, Costa Rica, jueves 13 de junio del 2019	85 páginas
----------	---	------------

ALCANCE N° 132

PODER EJECUTIVO
DECRETOS
REGLAMENTOS
AVISOS

⌕
+
-